

## Ancien col de la Cayolle

### Balade vers la borne frontière

#### Descriptif :

Depuis Estenc par la vallée du Var. (N 202 et D 902 direction Col de la Cayolle)

#### Depuis Estenc

Prendre la D 2202 jusqu'au Col de la Cayolle (**2326 m**). Laisser la voiture au col sur le parking. En direction de l'est, vous pouvez voir les limites de l'O.N.F. peintes sur des rochers. Ces larges bandes vertes entourées de blanc suivent la frontière départementale entre les Alpes-Maritimes et les Alpes-de-Haute-Provence. Suivre scrupuleusement ces limites. Les traces vont vers le sud-est. Vous trouverez tout d'abord un point géodésique avec la gravure N° 11 (1823). La limite de l'O.N.F. repart en direction du nord. Sur un gros bloc vous trouverez un ensemble croix de Savoie et fleur de lys presque invisible, c'est la gravure N° 10 (1823). Maintenant direction plein est et voici la borne.

C'est la borne N° 9.

La borne millésimée 1761/1823 a une fleur de lys d'un côté et une croix de Savoie de l'autre.

La borne originale se trouve dans la chapelle ND du Rosaire à Entraunes. 

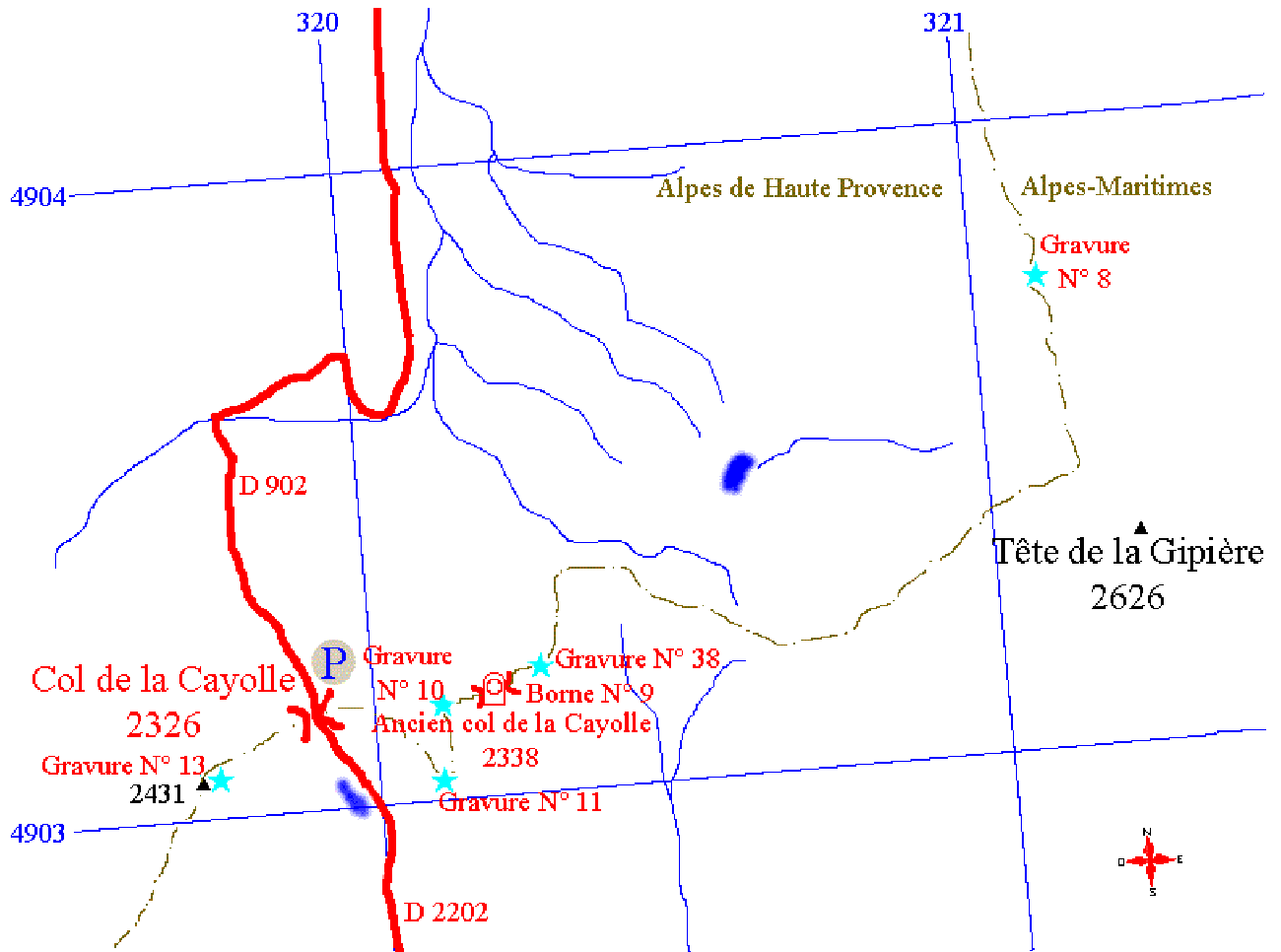
Vous pouvez continuer une centaine de mètres, en direction du nord-est, et vous rencontrerez un dernier rocher avec à nouveau la fleur de lys et la croix de Savoie, c'est la gravure N° 38 de 1761.










Attention : Cette course ne peut se pratiquer que, de fin mai à début novembre, pour des raisons d'enneigement.



Le 4 février 2003

## Ancien col de la Cayolle



 Routes	 Rivières	 Sentiers	 Balises du conseil général	<b>Légende</b>
 Aire de stationnement	 Limites départementales	 Limite du Parc du Mercantour	 Borne N° XX	
			 Gravure	
Coordonnées UTM-WGS84: quadrillage kilométrique				